



COMUNE DI ANGOLO TERME

Provincia di Brescia

COPIA

DETERMINAZIONE N. 60
Data di Registrazione 29/04/2019

Oggetto : VALIDAZIONE DEGLI ELABORATI COSTITUENTI IL PIANO DI GOVERNO DEL TERRITORIO A SEGUITO DELLE MODIFICAZIONI APPORTATE CON LA DELIBERAZIONE DI CONSIGLIO COMUNALE N. 12 DEL 23/03/2019 AD OGGETTO "ESAME OSSERVAZIONI, ADOZIONE CONTRODEDUZIONI ED APPROVAZIONE DEFINITIVA DELLA VARIANTE 1 AL PIANO DI GOVERNO DEL TERRITORIO, AI SENSI DELLA LEGGE REGIONALE 12/2005".

IL RESPONSABILE AREA TECNICA

Richiamate:

- la Deliberazione del Consiglio Comunale n. 39 del 29/12/2018 con la quale è stata adottata la prima variante al Piano di Governo del Territorio del Comune di Angolo Terme;
- la Deliberazione del Consiglio Comunale n. 12 del 23/03/2019 avente ad oggetto "Esame osservazioni, adozione controdeduzioni ed approvazione definitiva della variante 1 al Piano di Governo del Territorio, ai sensi della Legge Regionale 12/2005";

Precisato che nella Delibera di approvazione definitiva si dava mandato all'Ufficio Tecnico Comunale per il coordinamento dei documenti tecnici conseguenti alle modifiche apportate agli atti della prima variante generale al PGT introducendo tutte le modifiche meramente tecniche necessarie per l'adeguamento dei documenti alle prescrizioni di qualsiasi natura derivanti dalla concertazione con la Provincia di Brescia e dall'esito delle controdeduzioni alle osservazioni presentate;


Vista la documentazione tecnica redatta dai progettisti (l'Arch. Tomasi Marco, tecnico incaricato per la redazione della prima variante al PGT del Comune di Angolo Terme, ed il Geologo Fabio Alberti, incaricato per l'aggiornamento dello studio geologico allegato al PGT)

Ravvisata l'opportunità di validare gli elaborati aggiornati per porre in deposito gli atti e procedere alla pubblicazione della 1ª variante al PGT vigente, così come stabilito dal Consiglio Comunale;

Verificati gli elaborati tecnici ed effettuata la ricognizione complessiva di tutti gli atti ritenuti conformi alle determinazioni dell'Organo Consigliare;

Elencati di seguito gli elaborati costitutivi della variante urbanistica, nella versione definitiva che tiene conto di quanto stabilito con la deliberazione di Consiglio Comunale n. 12 del 23/03/2019 ad oggetto "Esame osservazioni, adozione controdeduzioni ed approvazione definitiva della variante 1 al Piano di Governo del Territorio, ai sensi della Legge Regionale 12/2005":

	DOCUMENTO DI PIANO	
<i>tav. dp6</i>	<i>Tavola dei vincoli (var1)</i>	<i>1/10.000</i>



COMUNE DI ANGOLO TERME

Provincia di Brescia

<i>tav. dp11</i>	<i>Tavola delle previsioni di piano (var1)</i>	<i>1/10.000</i>
<i>all. dp.b</i>	<i>Norme Tecniche di Attuazione (var1)</i>	-
	PIANO DELLE REGOLE	
<i>tav. pr1</i>	<i>Piano delle regole - Foglio unico (var1)</i>	<i>1/10.000</i>
<i>tav. pr2a</i>	<i>Piano delle regole - Foglio 1 (var1)</i>	<i>1/2.000</i>
<i>tav. pr2b</i>	<i>Piano delle regole - Foglio 2 (var1)</i>	<i>1/2.000</i>
<i>all. pr.b</i>	<i>Norme Tecniche di Attuazione (var1)</i>	-
	PIANO DEI SERVIZI	
<i>tav. ps1</i>	<i>Piano dei servizi - Foglio unico (var1)</i>	<i>1/10.000</i>
<i>tav. ps1a</i>	<i>Piano dei servizi - Foglio 1 (var1)</i>	<i>1/2.000</i>
<i>tav. ps1b</i>	<i>Piano dei servizi - Foglio 2 (var1)</i>	<i>1/2.000</i>
<i>all. ps.b</i>	<i>Norme Tecniche di Attuazione (var1)</i>	-
	COMPONENTE GEOLOGICA	
<i>all.</i>	<i>Norme geologiche di piano</i>	
<i>all.</i>	<i>Relazione geologica illustrativa</i>	
<i>tav.1</i>	<i>Carta della pericolosità sismica locale</i>	<i>1/10.000</i>
<i>tav.2</i>	<i>Carta dei vincoli</i>	<i>1/10.000</i>
<i>tav.4a</i>	<i>Carta di fattibilità geologica 2000 Prave</i>	<i>1/2.000</i>
<i>tav.4b</i>	<i>Carta di fattibilità geologica 2000 Presolana</i>	<i>1/2.000</i>
<i>tav.4c</i>	<i>Carta di fattibilità geologica 2000 Angolo nord</i>	<i>1/2.000</i>
<i>tav.4d</i>	<i>Carta di fattibilità geologica 2000 Angolo Sud</i>	<i>1/2.000</i>
<i>tav.4e</i>	<i>Carta di fattibilità geologica 2000 Terzano</i>	<i>1/2.000</i>
<i>tav.4f</i>	<i>Carta di fattibilità geologica 2000 Colle Vareno</i>	<i>1/2.000</i>
<i>tav.4g</i>	<i>Carta di fattibilità geologica 2000 Anfurro</i>	<i>1/2.000</i>
<i>tav.5</i>	<i>Carta di fattibilità geologica 10000</i>	<i>1/10.000</i>
<i>tav.6</i>	<i>Carta PAI PGRA 10000</i>	<i>1/10.000</i>


Richiamato il Decreto del Sindaco prot. 3234 n. 4/2014 del 23/06/2014 con il quale è stata nominata Posizione Organizzativa per l'Area Servizi Ambiente e Territorio il Geom. Alessandra Cominelli;

Dato atto che il presente provvedimento è soggetto a pubblicazione per quindici giorni consecutivi;

DETERMINA

1. di **validare** i seguenti elaborati tecnici predisposti dall'estensore della 1^a variante al PGT vigente ed aggiornati in base alle determinazioni assunte dal Consiglio Comunale con delibera n. 12 del 23/03/2019:

	DOCUMENTO DI PIANO	
<i>tav. dp6</i>	<i>Tavola dei vincoli (var1)</i>	<i>1/10.000</i>
<i>tav. dp11</i>	<i>Tavola delle previsioni di piano (var1)</i>	<i>1/10.000</i>
<i>all. dp.b</i>	<i>Norme Tecniche di Attuazione (var1)</i>	-



COMUNE DI ANGOLO TERME


Provincia di Brescia

	PIANO DELLE REGOLE	
<i>tav. pr1</i>	<i>Piano delle regole - Foglio unico (var1)</i>	<i>1/10.000</i>
<i>tav. pr2a</i>	<i>Piano delle regole - Foglio 1 (var1)</i>	<i>1/2.000</i>
<i>tav. pr2b</i>	<i>Piano delle regole - Foglio 2 (var1)</i>	<i>1/2.000</i>
<i>all. pr.b</i>	<i>Norme Tecniche di Attuazione (var1)</i>	<i>-</i>
	PIANO DEI SERVIZI	
<i>tav. ps1</i>	<i>Piano dei servizi - Foglio unico (var1)</i>	<i>1/10.000</i>
<i>tav. ps1a</i>	<i>Piano dei servizi - Foglio 1 (var1)</i>	<i>1/2.000</i>
<i>tav. ps1b</i>	<i>Piano dei servizi - Foglio 2 (var1)</i>	<i>1/2.000</i>
<i>all. ps.b</i>	<i>Norme Tecniche di Attuazione (var1)</i>	<i>-</i>
	COMPONENTE GEOLOGICA	
<i>all.</i>	<i>Norme geologiche di piano</i>	
<i>all.</i>	<i>Relazione geologica illustrativa</i>	
<i>tav.1</i>	<i>Carta della pericolosità sismica locale</i>	<i>1/10.000</i>
<i>tav.2</i>	<i>Carta del vincoli</i>	<i>1/10.000</i>
<i>tav.4a</i>	<i>Carta di fattibilità geologica 2000 Prave</i>	<i>1/2.000</i>
<i>tav.4b</i>	<i>Carta di fattibilità geologica 2000 Presolana</i>	<i>1/2.000</i>
<i>tav.4c</i>	<i>Carta di fattibilità geologica 2000 Angolo nord</i>	<i>1/2.000</i>
<i>tav.4d</i>	<i>Carta di fattibilità geologica 2000 Angolo Sud</i>	<i>1/2.000</i>
<i>tav.4e</i>	<i>Carta di fattibilità geologica 2000 Terzano</i>	<i>1/2.000</i>
<i>tav.4f</i>	<i>Carta di fattibilità geologica 2000 Colle Vareno</i>	<i>1/2.000</i>
<i>tav.4g</i>	<i>Carta di fattibilità geologica 2000 Anfurro</i>	<i>1/2.000</i>
<i>tav.5</i>	<i>Carta di fattibilità geologica 10000</i>	<i>1/10.000</i>
<i>tav.6</i>	<i>Carta PAI PGRA 10000</i>	<i>1/10.000</i>

Che si allegano alla presente determinazione in formato digitale per costituire parte integrante e sostanziale, precisando che gli stessi sostituiscono ed integrano gli elaborati del PGT previgente;

2. di precisare che a seguito della 1^a Variante al PGT vigente gli elaborati costituenti il PGT del Comune di Angolo Terme risultano e seguenti:


<i>all.</i>	<i>Relazione (var1)</i>	<i>-</i>
	DOCUMENTO DI PIANO	
<i>tav. dp1a</i>	<i>Corografia</i>	<i>1/25.000</i>
<i>tav. dp1b</i>	<i>Previsione dei comuni contermini</i>	<i>1/10.000</i>
<i>tav. dp2</i>	<i>Mappatura richieste dei cittadini</i>	<i>1/5.000</i>
<i>tav. dp3a</i>	<i>PTCP tavola paesistica - tavola di struttura</i>	<i>-</i>
<i>tav. dp3b</i>	<i>PTCP tavola viabilità - rete ecologica - SUS</i>	<i>-</i>
<i>tav. dp3c</i>	<i>Paesaggio fisico, naturale, agrario e antropizzazione culturale</i>	<i>1/10.000</i>
<i>tav. dp3d</i>	<i>Capacità d'uso del suolo</i>	<i>1/10.000</i>
<i>tav. dp3e</i>	<i>Componenti del paesaggio storico culturale</i>	<i>1/5.000</i>
<i>tav. dp3f</i>	<i>Componenti del paesaggio urbano</i>	<i>1/10.000</i>
<i>tav. dp3g</i>	<i>Carta del valore agroforestale e paesistico-ambientale dei suoli</i>	<i>1/10.000</i>
<i>tav. dp3h</i>	<i>Componenti identificative, percettive valorizzative del paesaggio</i>	<i>1/10.000</i>



COMUNE DI ANGOLO TERME

Provincia di Brescia

<i>tav. dp3i</i>	<i>Sensibilità paesistica dei luoghi</i>	<i>1/10.000</i>
<i>tav. dp4a</i>	<i>Sistema delle infrastrutture</i>	<i>1/5.000</i>
<i>tav. dp4b</i>	<i>Sistema delle infrastrutture</i>	<i>1/5.000</i>
<i>tav. dp5</i>	<i>Sistema del trasporto pubblico</i>	<i>1/5.000</i>
<i>tav. dp6</i>	<i>Tavola dei vincoli (var1)</i>	<i>1/10.000</i>
<i>tav. dp11</i>	<i>Tavola delle previsioni di piano (var1)</i>	<i>1/10.000</i>
<i>all. dp.a</i>	<i>Relazione</i>	-
<i>all. dp.b</i>	<i>Norme Tecniche di Attuazione (var1)</i>	-
	PIANO DELLE REGOLE	
<i>tav. pr1</i>	<i>Piano delle regole - Foglio unico (var1)</i>	<i>1/10.000</i>
<i>tav. pr2a</i>	<i>Piano delle regole - Foglio 1 (var1)</i>	<i>1/2.000</i>
<i>tav. pr2b</i>	<i>Piano delle regole - Foglio 2 (var1)</i>	<i>1/2.000</i>
<i>tav. pr3a</i>	<i>Nucleo di antica formazione - comparti e classificazione edifici: Angolo</i>	<i>1/500</i>
<i>tav. pr3b</i>	<i>Nucleo di antica formazione - comparti e classificazione edifici: Mazzunno - Terzano - Anfurro</i>	<i>1/500</i>
<i>tav. pr4a</i>	<i>Nucleo di antica formazione - elementi architettonici e spazi liberi: Angolo</i>	<i>1/500</i>
<i>tav. pr4b</i>	<i>Nucleo di antica formazione - elementi architettonici e spazi liberi: Mazzunno - Terzano - Anfurro</i>	<i>1/500</i>
<i>all. pr.a</i>	<i>Relazione</i>	-
<i>all. pr.b</i>	<i>Norme Tecniche di Attuazione (var1)</i>	-
<i>all. pr.c1-1</i>	<i>Schede degli edifici dei nuclei di antica formazione: Angolo</i>	-
<i>all. pr.c1-2</i>	<i>Schede degli edifici dei nuclei di antica formazione: Angolo</i>	-
<i>all. pr.c2</i>	<i>Schede degli edifici dei nuclei di antica formazione: Mazzunno</i>	-
<i>all. pr.c3</i>	<i>Schede degli edifici dei nuclei di antica formazione: Terzano</i>	-
<i>all. pr.c4</i>	<i>Schede degli edifici dei nuclei di antica formazione: Anfurro</i>	-
	PIANO DEI SERVIZI	
<i>tav. ps1</i>	<i>Piano dei servizi - Foglio unico (var1)</i>	<i>1/10.000</i>
<i>tav. ps1a</i>	<i>Piano dei servizi - Foglio 1 (var1)</i>	<i>1/2.000</i>
<i>tav. ps1b</i>	<i>Piano dei servizi - Foglio 2 (var1)</i>	<i>1/2.000</i>
<i>tav. ps2</i>	<i>Schema della rete ecologica comunale</i>	<i>1/10.000</i>
<i>tav. ps3a</i>	<i>Reti tecnologiche: Angolo, Mazzunno, Terzano e Anfurro</i>	<i>1/5.000</i>
<i>tav. ps3b</i>	<i>Reti tecnologiche: Prave, Vareno e Presolana</i>	<i>1/5.000</i>
<i>all. ps.a</i>	<i>Relazione</i>	-
<i>all. ps.b</i>	<i>Norme Tecniche di Attuazione (var1)</i>	-
<i>all. ps.c</i>	<i>Schede di rilievo dei servizi esistenti</i>	-
	COMPONENTE GEOLOGICA	
<i>all.</i>	<i>Norme geologiche di piano</i>	
<i>all.</i>	<i>Relazione geologica illustrativa</i>	



COMUNE DI ANGOLO TERME

Provincia di Brescia

<i>tav.1</i>	<i>Carta della pericolosità sismica locale</i>	<i>1/10.000</i>
<i>tav.2</i>	<i>Carta dei vincoli</i>	<i>1/10.000</i>
<i>tav.4a</i>	<i>Carta di fattibilità geologica 2000 Prave</i>	<i>1/2.000</i>
<i>tav.4b</i>	<i>Carta di fattibilità geologica 2000 Presolana</i>	<i>1/2.000</i>
<i>tav.4c</i>	<i>Carta di fattibilità geologica 2000 Angolo nord</i>	<i>1/2.000</i>
<i>tav.4d</i>	<i>Carta di fattibilità geologica 2000 Angolo Sud</i>	<i>1/2.000</i>
<i>tav.4e</i>	<i>Carta di fattibilità geologica 2000 Terzano</i>	<i>1/2.000</i>
<i>tav.4f</i>	<i>Carta di fattibilità geologica 2000 Colle Vareno</i>	<i>1/2.000</i>
<i>tav.4g</i>	<i>Carta di fattibilità geologica 2000 Anfurro</i>	<i>1/2.000</i>
<i>tav.5</i>	<i>Carta di fattibilità geologica 10000</i>	<i>1/10.000</i>
<i>tav.6</i>	<i>Carta PAI PGRA 10000</i>	<i>1/10.000</i>

3. **di precisare** che gli atti della 1^a variante al PGT del Comune di Angolo Terme acquisteranno efficacia con la pubblicazione dell'avviso della loro approvazione definitiva sul Bollettino Ufficiale della Regione Lombardia da effettuarsi a cura del Comune nel rispetto di quanto disposto dall'Art. 13 comma 11 della L.R. 12/2005 e s.m.i. dopo aver ottenuto il nulla osta alla pubblicazione dall'ufficio cartografico regionale;
4. **di precisare**, altresì, che detta intervenuta efficacia porrà termine alle "misure di salvaguardia" disposte dalla disciplina urbanistica vigente durante il periodo utile alla formazione degli strumenti urbanistici comunali;
5. **di disporre** la pubblicazione del presente atto di determinazione all'albo pretorio del Comune di Angolo Terme per quindici giorni consecutivi.

IL RESPONSABILE AREA TECNICA
f.to Geom. Alessandra Cominelli



COMUNE DI ANGOLO TERME

Provincia di Brescia

DETERMINAZIONE N. 60
Data di Registrazione 29/04/2019

Oggetto: VALIDAZIONE DEGLI ELABORATI COSTITUENTI IL PIANO DI GOVERNO DEL TERRITORIO A SEGUITO DELLE MODIFICAZIONI APPORTATE CON LA DELIBERAZIONE DI CONSIGLIO COMUNALE N. 12 DEL 23/03/2019 AD OGGETTO "ESAME OSSERVAZIONI, ADOZIONE CONTRODEDUZIONI ED APPROVAZIONE DEFINITIVA DELLA VARIANTE 1 AL PIANO DI GOVERNO DEL TERRITORIO, AI SENSI DELLA LEGGE REGIONALE 12/2005".

VISTO REGOLARITÀ CONTABILE

Visto si attesta la regolarità contabile della determinazione di cui all'oggetto ai sensi dell'art. 49 e dell'art. 153, comma 5 del T.U. D.Lgs 18.08.2000 n. 267.

Angolo Terme, 29/04/2019

In Sostituzione Del Responsabile - Il Segretario
f.to **Dott.ssa Laura Cortesi**

ADEMPIMENTI DI PUBBLICAZIONE

Il sottoscritto attesta che copia della presente determinazione viene pubblicata all'Albo del Comune il 30 APR 2019 ed ivi rimarrà per 15 giorni consecutivi sul sito web istituzionale www.comune.angolo-terme.bs.it ex art. 32, comma 1, della Legge 18 giugno 2009, n° 69. Si attesta altresì che la presente determinazione viene comunicata alla Giunta Comunale.

Angolo Terme, 30 APR 2019

IL SEGRETARIO COMUNALE
f.to **Dott.ssa Laura Cortesi**

Copia conforme all'originale, in carta libera per uso amministrativo.

Angolo Terme, 30 APR 2019

IL FUNZIONARIO RESPONSABILE
Dott.ssa Laura Cortesi